

Biblical Map of the Holy Land

Mapa Bíblica de la Tierra Santa

Mediterranean Sea

El Mar Mediterraneo



imagenes y comentario



Mount Beatitude



Capernaum



Tabgha

El mar de Galilea... Situado en la orilla noroeste del mar de Galilea está el Monte de las Bienaventuranzas donde según la tradición, Jesús predicó el sermón de la montaña. No muy lejos está Cafarnaúm asociado con el ministerio de la vida pública de Cristo. A unos 2.5 km, encontramos Tabgha, el sitio tradicional de la multiplicación de los panes y los peces.



Church of Annunciation



Cana



Mount Tabor

Nazaret, Monte Tabor y el Mar de Galilea... En la ciudad de Nazaret se localiza la iglesia más grande del Oriente Medio y uno de los sitios más santos para los Cristianos: La Basílica de la Anunciación. A un paso de Nazaret, tenemos el pueblo de Caná y el Monte Tabor con la iglesia de la Transfiguración. En las orillas del lago de Galilea está la ciudad de Tiberiades que fue construida por Herodes en honor del emperador romano Tiberio.



Caesarea



Haifa



Carmel

Cesarea Marítima, Haifa y Carmelo... La ciudad costera de Cesarea fue construida por Herodes el Grande entre 22 y 10 a.c. Hay muchos restos y sitios arqueológicos que ver, por ejemplo el Teatro y el Acueducto Romano. Otra ciudad importante para visitar es Haifa donde se encuentra el Mausoleo y los Jardines del Bahá'í y la Iglesia de Stella Maris, en el Monte Carmelo, un sitio que no debe faltar.



Jacobs Well



Tell Balata



Sebastia

Nablus, La reina destronada de Palestina... Localizada a unos 64 km., de Jerusalén está una de las ciudades palestinas más grandes y famosas por sus dulces palestinos, y el jabón de aceite de oliva. Nablus tiene muchos sitios interesantes para visitar, por ejemplo el Pozo de Jacob, el cual está dentro de la iglesia griega ortodoxa. Sebastia, la ciudad Antigua, está a unos 10 kms. al norte de Nablus. Otro sitio es Balata solamente a 3 km. al este de Nablus.



Church of Nativity



Grotto Of nativity



Milk Grotto


Belén – La Ciudad de la Natividad... Como el lugar del nacimiento de Cristo, Belén ha sido siempre una atracción central para los peregrinos de todos los rincones del mundo. En el centro de la ciudad, se encuentra La Basílica y la Gruta de la Natividad. Se puede caminar libremente alrededor de la ciudad maravillosamente restaurada, y visitar también sus numerosas tiendas de recuerdos, los centros y los museos culturales. Los pueblos circundantes de Artas, de Battir y del Khader son igualmente de valor para una visita.



Cremisan Monastery




Mar Saba



Shepherds Field

Beit-Giala, Beit Sahour y Cremisan... A un paso muy corto de Belén, está la ciudad de Beit Sahour, en donde podemos visitar el famoso campo de los Pastores. Es el campo donde el ángel les anunció el nacimiento de Jesús. Beit-Giala, al norte de Belén, es famosa por su hermoso horizonte de las calles aguijas y sus Iglesias. No muy lejos está Cremisan donde los visitantes pueden degustar el vino local, y el famoso aceite de oliva.



Ibrahim Mosque



Tulkarem Museum




Burgin Church

Hebrón Tulkarem y Jenin... Hebrón o al Khalil en árabe significa: El amigo de Dios. Situado a una altitud de 3000 pies, fue habitado hace 5000 años. Conocido como el lugar del entierro del profeta Abraham, Hebrón es santo para las tres religiones monoteístas. Tulkarem localizada en la frontera de los montes de Samaria, allí se establecieron los Cananeos en el 3000 a.c. Luego fue un puesto romano llamado Birat Soriqya y desde la época Islámica hasta hoy se conoce como Tulkarem. La ciudad tomó su importancia cuando los Otomanos la hicieron capital de la región. No muy lejos de Tulkarem se encuentra Jenin que fue ocupada por los cruzados en 1103 y después liberada por el Salh Din Al Ayyoubi en 1187 durante la famosa batalla de Hittin.



Hisham Palace




Mount of Temptation




St. George in Kosiba

Jericó- El Valle de la Luna... Jericó está a 260 metros bajo del nivel del mar, lo cual hace la ciudad más baja de la tierra. Es también la ciudad que fue habitada en el mundo desde hace más de 10000 años. Este oasis del desierto tiene muchos palacios como el famoso Palacio de Hisham y Tell al Sultán, y sin olvidar el Monte de las Tentaciones del monasterio de St. George de Kosiba.



Qumran



Dead Sea




Massada

El Mar Muerto, Qumran y Massada... Entre Jericó y Jerusalén, se encuentra el Mar Muerto. Es el mar más salado del mundo, propio para relajarse y gozar de una inmersión para flotar en el mar y tratarse con los ricos minerales. Otro sitio arqueológico próximo es Qumran en donde fueron encontrados los Rollos del Mar Muerto. Massada es el sitio de la última resistencia judía (zelotes) contra los romanos. Los romanos la sitiaron el año 72 después de la destrucción del Templo por Tito, en el año 70.



Great Mosque



Deir Al Balah



Sayed Hashem Mosque

Gaza – Simplemente en el Mediterráneo... La posición encrucijada entre Asia y África le ha asegurado una larga historia. Desde el período Cananeo, se ha luchado sobre ella, ha sido invadida y ocupada por casi todas las potencias que han marchado a través del Oriente Medio. Aparte de esto, Gaza tiene una de las playas más hermosas así como muchos lugares interesantes para visitar, por ejemplo el palacio Al Basha, la ciudadela de Napoleón, la Iglesia ortodoxa, y la Mezquita grande.



Church of All Nations



Kidron Valley



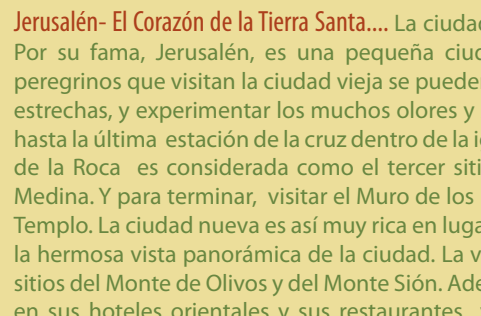
Panorama of Jerusalem



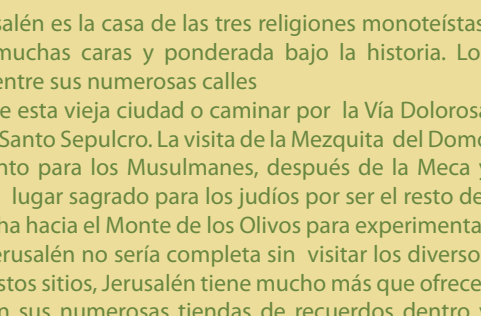
Cenacle



Damascus Gate



Church of Holy Sepulchre



Ein Karem



Via Dolorosa




Dome Of The Rock



Church of Holy Sepulchre



Ein Karem



St. Perter in Gallicantu